

宇曾川が氾濫したら

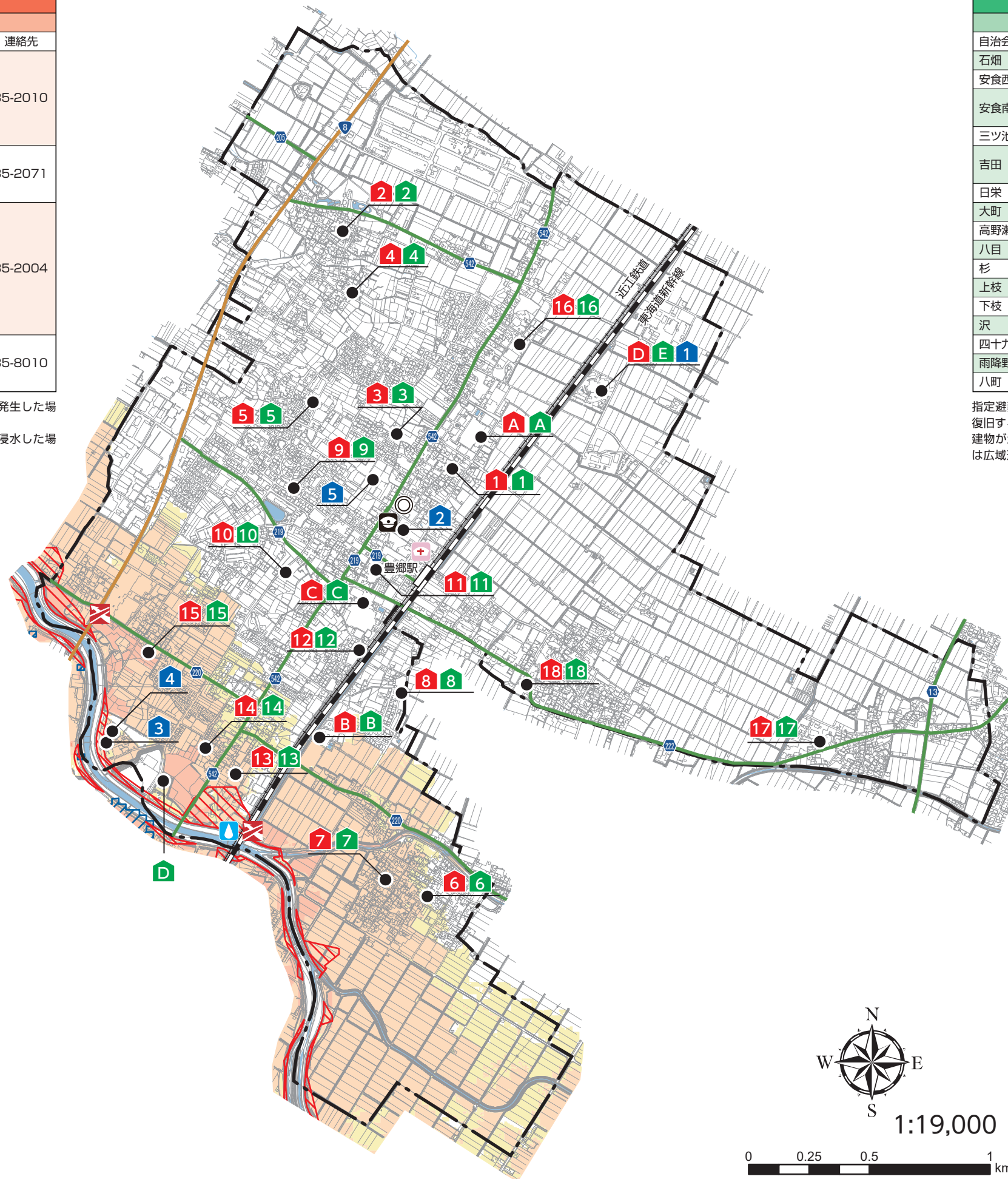
指定緊急避難場所					
自治会名	一時避難場所		広域避難場所		
	記号	施設名称	記号	施設名称	連絡先
石畑	1	那須公民館	A	豊郷小学校	35-2010
安食西	2	安食西公民館			
安食南	3	瓜生津の館			
	4	やりこの館			
三ツ池	5	三ツ池教育集会所			
吉田	6	吉田公民館	B	日栄小学校	35-2071
	7	正法寺			
日栄	8	日栄草の根集会所	C	豊日中学校	35-2004
大町	9	大町教育集会所			
高野瀬	10	高野瀬憩いの里公民館			
八目	11	八目公民館			
杉	12	杉草の根集会所			
上枝	13	しらふじの館			
下枝	14	下枝草の根ハウス			
沢	15	沢公民館			
四十九院	16	ふれあい49公民館			
雨降野	17	雨降野多目的集会所			
八町	18	八町公民館	D	豊栄のさと	35-8010

指定緊急避難場所は災害の発生するおそれがある場合または災害の発生した場合（緊急時）に住民の安全を確保する場所です。建物が浸水した場合は2階以上の階を使用します。一時避難場所が浸水した場合は広域避難場所を使用することがあります。

福祉避難所	
記号	施設名称
1	豊栄のさと
2	パストラルとよさと
3	あすなる寮
4	いやしのさと
5	豊郷町隣保館

福祉避難所は高齢者や障がい者等の要配慮者が避難所生活を送れる機能を持った避難所です。

この地図は1000年に一度の大雨(宇曾川流域の総雨量 700mm/12時間)により、宇曾川が氾濫した場合の浸水想定区域を表示したものです。(出典：滋賀県「淀川水系宇曾川洪水浸水想定区域図」(平成31年3月))内水氾濫や、宇曾川以外の河川からの外水氾濫は考慮されていません。雨の降り方によっては本マップに示されていない場所でも浸水する可能性や、示されている以上の浸水深となる可能性がありますので注意してください。



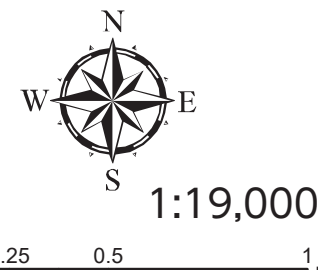
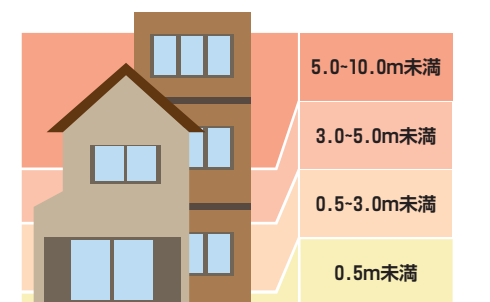
指定避難所					
自治会名	一時避難所		広域避難所		
	記号	施設名称	記号	施設名称	連絡先
石畑	1	那須公民館	A	豊郷小学校	35-2010
安食西	2	安食西公民館			
安食南	3	瓜生津の館			
	4	やりこの館			
三ツ池	5	三ツ池教育集会所			
吉田	6	吉田公民館	B	日栄小学校	35-2071
	7	正法寺			
日栄	8	日栄草の根集会所	C	豊日中学校	35-2004
大町	9	大町教育集会所			
高野瀬	10	高野瀬憩いの里公民館			
八目	11	八目公民館			
杉	12	杉草の根集会所			
上枝	13	しらふじの館			
下枝	14	下枝草の根ハウス			
沢	15	沢公民館			
四十九院	16	ふれあい49公民館			
雨降野	17	雨降野多目的集会所			
八町	18	八町公民館	D	豊栄のさと	35-8010

指定避難所は災害により被災した住民が自宅等で生活できない場合に自宅等が復旧するまでの間生活する場所です。建物が浸水した場合は2階以上の階を使用します。一時避難所が浸水した場合は広域避難場所を使用することがあります。

凡例

- 1 指定緊急避難場所
- 1 指定避難所
- 1 福祉避難所
- 地下道(アンダーパス)
- 役場
- 警察
- 病院
- 水位観測所
- 家屋倒壊等氾濫想定区域
- 浸水継続時間の長い区域
- 町界
- 国道
- 県道
- JR線
- 近江鉄道

浸水の深さの目安



犬上川が氾濫したら

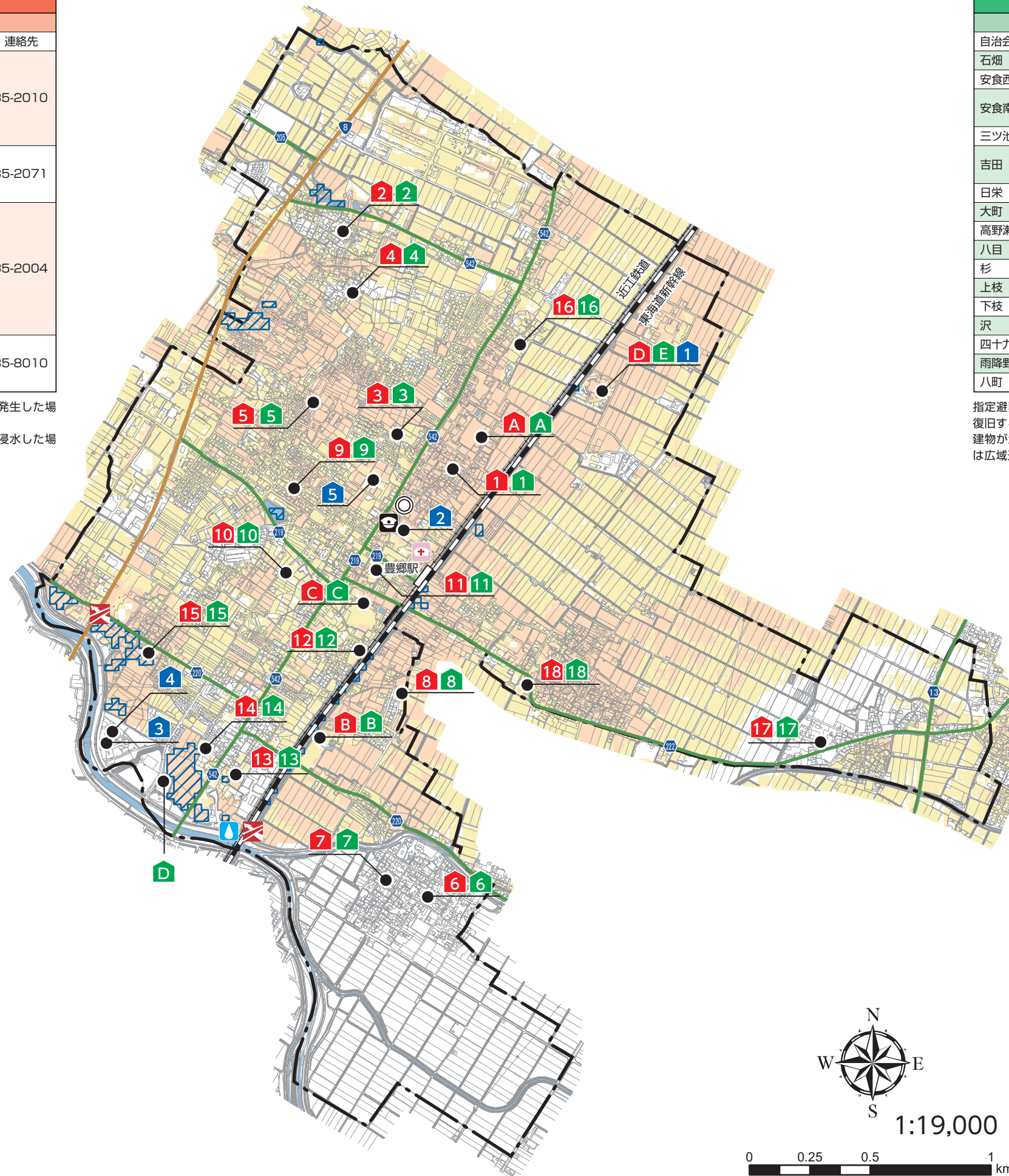
指定緊急避難場所					
自治会名	一時避難場所		広域避難場所		
	記号	施設名称	記号	施設名称	連絡先
石畑	1	那須公民館	A	豊郷小学校	35-2010
安食西	2	安食西公民館			
安食南	3	瓜生津の館			
	4	やりこの館			
三ツ池	5	三ツ池教育集会所	B	日栄小学校	35-2071
吉田	6	吉田公民館			
日栄	7	正法寺	C	豊日中学校	35-2004
大町	8	日栄草の根集会所			
高野瀬	9	大町教育集会所			
八目	10	高野瀬憩いの里公民館			
杉	11	八目公民館			
上枝	12	杉草の根集会所			
下枝	13	しらふじの館			
沢	14	下枝草の根ハウス			
四十九院	15	沢公民館			
雨降野	16	ふれあい49公民館			
八町	17	雨降野多目的集会所			
	18	八町公民館			

指定緊急避難場所は災害の発生するおそれがある場合または災害の発生した場合（緊急時）に住民の安全を確保する場所です。建物が浸水した場合は2階以上の階を使用します。一時避難場所が浸水した場合は広域避難場所を使用することがあります。

福祉避難所	
記号	施設名称
1	豊栄のさと
2	パストラルとよさと
3	あすなる寮
4	いやしのさと
5	豊郷町隣保館

福祉避難所は高齢者や障がい者等の要配慮者が避難所生活を送れる機能を持った避難所です。

この地図は1000年に一度の大雨(犬上川流域の総雨量 870mm/24 時間)により、犬上川が氾濫した場合の浸水想定区域を表示したものです。(出典：滋賀県「淀川水系犬上川洪水浸水想定区域図」(平成 31 年3月)) 内水氾濫や、犬上川以外の河川からの外水氾濫は考慮されていません。雨の降り方によっては本マップに示されていない場所でも浸水する可能性や、示されている以上の浸水深となる可能性がありますので注意してください。



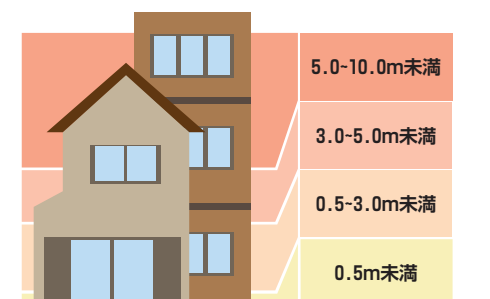
指定避難所					
自治会名	一時避難所		広域避難所		
	記号	施設名称	記号	施設名称	連絡先
石畑	1	那須公民館	A	豊郷小学校	35-2010
安食西	2	安食西公民館			
安食南	3	瓜生津の館			
	4	やりこの館			
三ツ池	5	三ツ池教育集会所	B	日栄小学校	35-2071
吉田	6	吉田公民館			
日栄	7	正法寺	C	豊日中学校	35-2004
大町	8	日栄草の根集会所			
高野瀬	9	大町教育集会所			
八目	10	高野瀬憩いの里公民館			
杉	11	八目公民館			
上枝	12	杉草の根集会所			
下枝	13	しらふじの館			
沢	14	下枝草の根ハウス			
四十九院	15	沢公民館			
雨降野	16	ふれあい49公民館			
八町	17	雨降野多目的集会所			
	18	八町公民館	E	豊栄のさと	35-8010

指定避難所は災害により被災した住民が自宅等で生活できない場合に自宅等が復旧するまでの間生活する場所です。建物が浸水した場合は2階以上の階を使用します。一時避難所が浸水した場合は広域避難場所を使用することがあります。

凡例

- 1 指定緊急避難場所
- 1 指定避難所
- 1 福祉避難所
- 地下道 (アンダーパス)
- 役場
- 警察
- 病院
- 水位観測所
- 家屋倒壊等氾濫想定区域
- 浸水継続時間の長い区域
- 町界
- 国道
- 県道
- JR線
- 近江鉄道

浸水の深さの目安



地先の安全度マップ

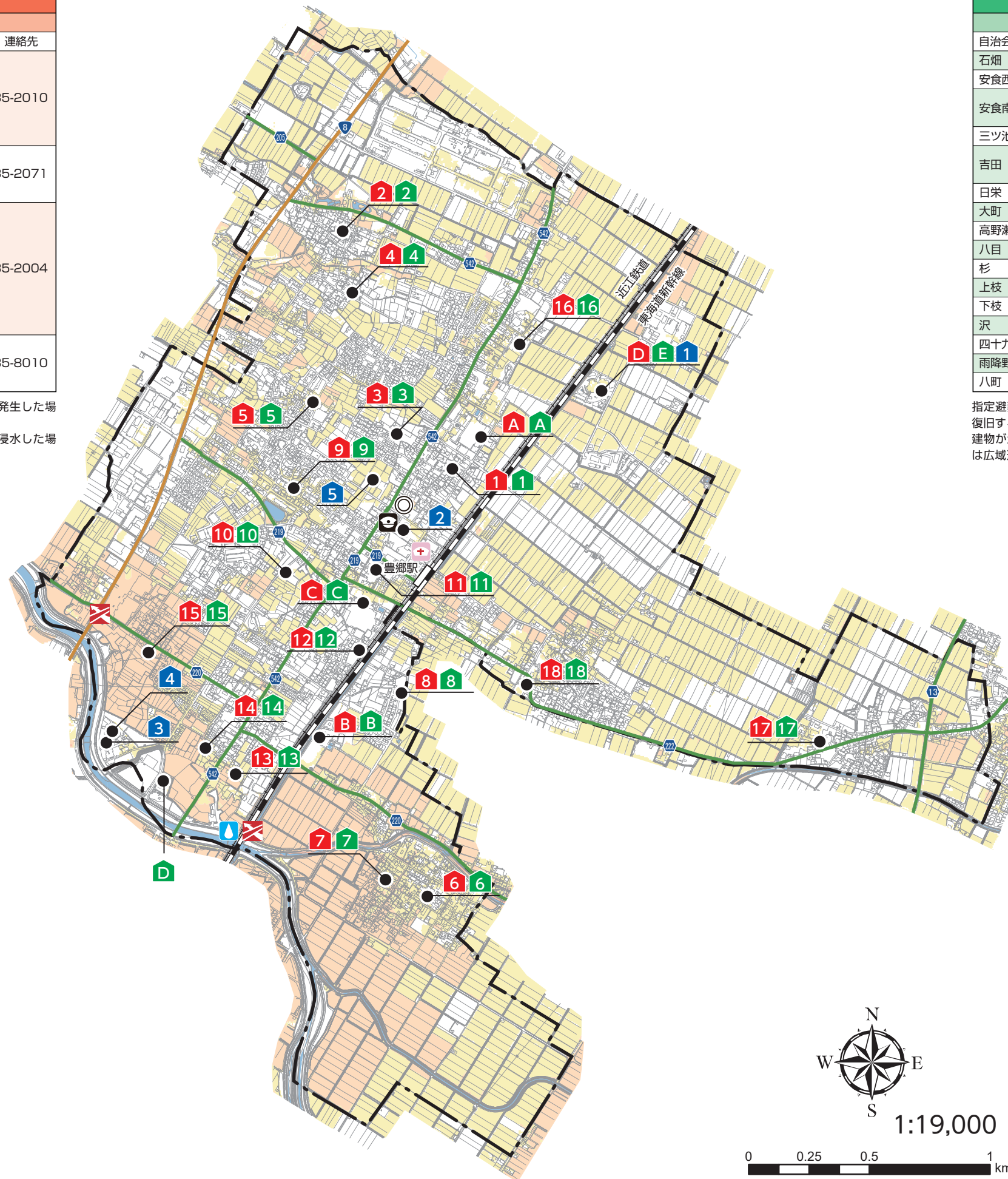
指定緊急避難場所					
自治会名	一時避難場所		広域避難場所		
	記号	施設名称	記号	施設名称	連絡先
石畑	1	那須公民館	A	豊郷小学校	35-2010
安食西	2	安食西公民館			
安食南	3	瓜生津の館			
	4	やりこの館			
三ツ池	5	三ツ池教育集会所			
吉田	6	吉田公民館	B	日栄小学校	35-2071
	7	正法寺			
日栄	8	日栄草の根集会所	C	豊日中学校	35-2004
大町	9	大町教育集会所			
高野瀬	10	高野瀬憩いの里公民館			
八目	11	八目公民館			
杉	12	杉草の根集会所			
上枝	13	しらふじの館			
下枝	14	下枝草の根ハウス			
沢	15	沢公民館			
四十九院	16	ふれあい49公民館			
雨降野	17	雨降野多目的集会所			
八町	18	八町公民館	D	豊栄のさと	35-8010

指定緊急避難場所は災害の発生するおそれがある場合または災害の発生した場合（緊急時）に住民の安全を確保する場所です。建物が浸水した場合は2階以上の階を使用します。一時避難場所が浸水した場合は広域避難場所を使用することがあります。

福祉避難所	
記号	施設名称
1	豊栄のさと
2	パストラルとよさと
3	あすなる寮
4	いやしのさと
5	豊郷町隣保館

福祉避難所は高齢者や障がい者等の要配慮者が避難所生活を送れる機能を持った避難所です。

この地図は200年に一度の大雨（概ね131mm/1時間の降水）で引き起こされる外水氾濫・内水氾濫による浸水範囲・浸水深を表示したものです。（出典：滋賀県「豊郷町 最大浸水深図」（平成30年3月））
 雨の降り方によっては本マップに示されていない場所でも浸水する可能性や、示されている以上の浸水深となる可能性がありますので注意してください。



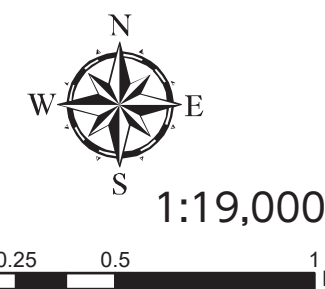
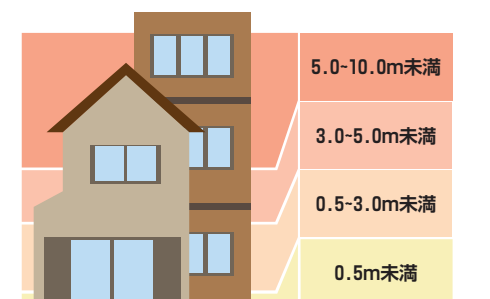
指定避難所					
自治会名	一時避難所		広域避難所		
	記号	施設名称	記号	施設名称	連絡先
石畑	1	那須公民館	A	豊郷小学校	35-2010
安食西	2	安食西公民館			
安食南	3	瓜生津の館			
	4	やりこの館			
三ツ池	5	三ツ池教育集会所			
吉田	6	吉田公民館	B	日栄小学校	35-2071
	7	正法寺			
日栄	8	日栄草の根集会所	C	豊日中学校	35-2004
大町	9	大町教育集会所			
高野瀬	10	高野瀬憩いの里公民館			
八目	11	八目公民館			
杉	12	杉草の根集会所			
上枝	13	しらふじの館			
下枝	14	下枝草の根ハウス			
沢	15	沢公民館			
四十九院	16	ふれあい49公民館			
雨降野	17	雨降野多目的集会所			
八町	18	八町公民館	D	豊栄のさと	35-8010

指定避難所は災害により被災した住民が自宅等で生活できない場合に自宅等が復旧するまでの間生活する場所です。建物が浸水した場合は2階以上の階を使用します。一時避難所が浸水した場合は広域避難場所を使用することがあります。

凡例

- 1 指定緊急避難場所
- 1 指定避難所
- 1 福祉避難所
- 地下道（アンダーパス）
- 役場
- 警察
- 病院
- 水位観測所
- 家屋倒壊等氾濫想定区域
- 浸水継続時間の長い区域
- 町界
- 国道
- 県道
- JR線
- 近江鉄道

浸水の深さの目安



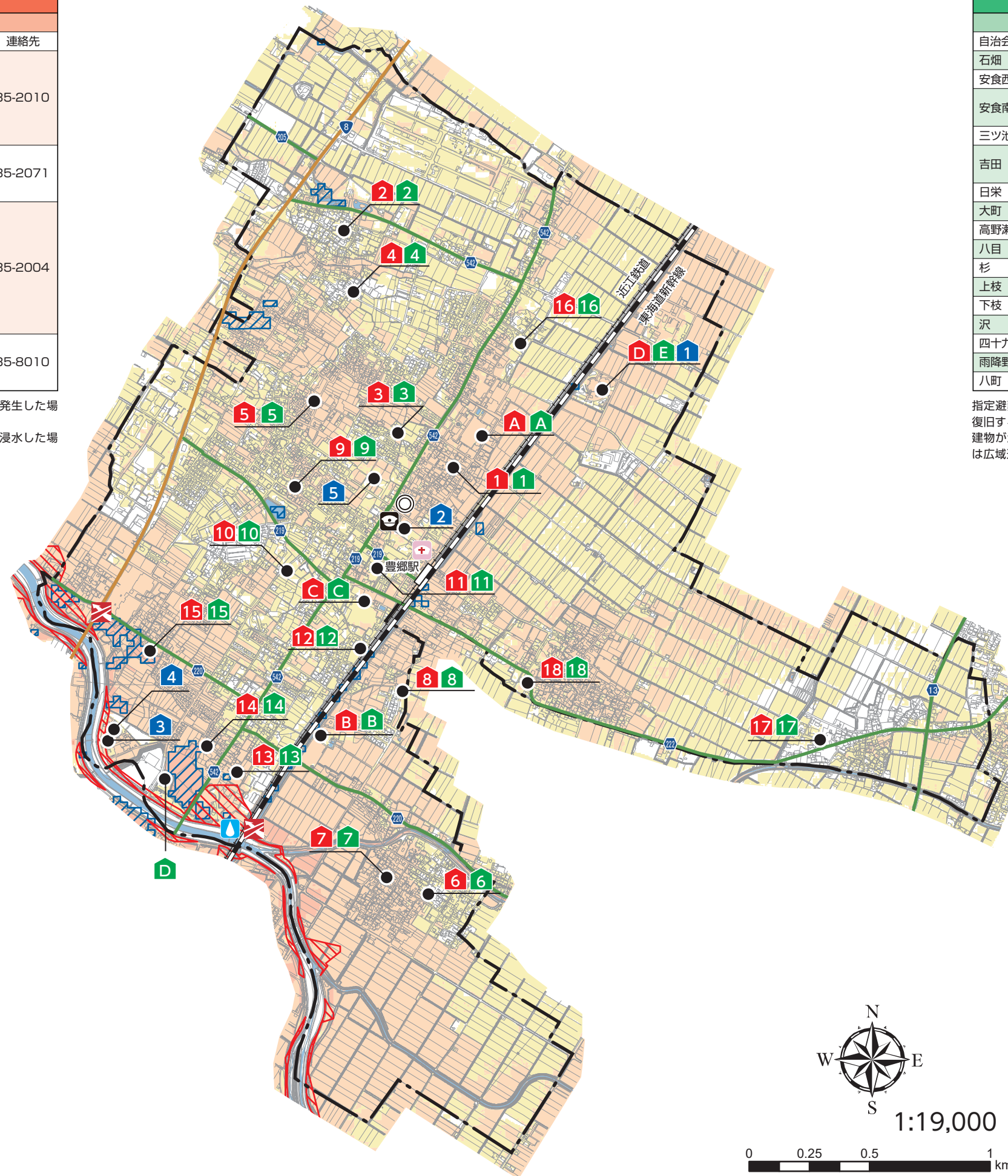
宇曾川と犬上川が同時に氾濫したら

指定緊急避難場所					
自治会名	一時避難場所		広域避難場所		
	記号	施設名称	記号	施設名称	連絡先
石畑	1	那須公民館	A	豊郷小学校	35-2010
安食西	2	安食西公民館			
安食南	3	瓜生津の館			
	4	やりこの館			
三ツ池	5	三ツ池教育集会所			
吉田	6	吉田公民館	B	日栄小学校	35-2071
	7	正法寺			
日栄	8	日栄草の根集会所	C	豊日中学校	35-2004
大町	9	大町教育集会所			
高野瀬	10	高野瀬憩いの里公民館			
八目	11	八目公民館			
杉	12	杉草の根集会所			
上枝	13	しらふじの館	D	町民体育館	35-2550
下枝	14	下枝草の根ハウス			
沢	15	沢公民館	E	豊栄のさと	35-8010
四十九院	16	ふれあい49公民館			
雨降野	17	雨降野多目的集会所			
八町	18	八町公民館			

指定緊急避難場所は災害の発生するおそれがある場合または災害の発生した場合（緊急時）に住民の安全を確保する場所です。建物が浸水した場合は2階以上の階を使用します。一時避難場所が浸水した場合は広域避難場所を使用することがあります。

福祉避難所	
記号	施設名称
1	豊栄のさと
2	パストラルとよさと
3	あすなる寮
4	いやしのさと
5	豊郷町隣保館

福祉避難所は高齢者や障がい者等の要配慮者が避難所生活を送れる機能を持った避難所です。



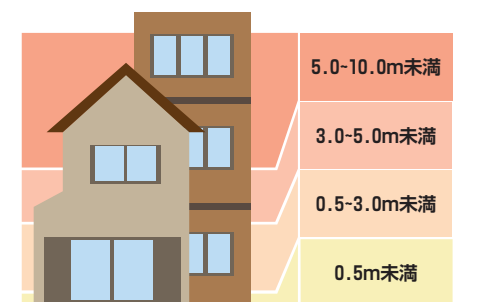
指定避難所					
自治会名	一時避難所		広域避難所		
	記号	施設名称	記号	施設名称	連絡先
石畑	1	那須公民館	A	豊郷小学校	35-2010
安食西	2	安食西公民館			
安食南	3	瓜生津の館			
	4	やりこの館			
三ツ池	5	三ツ池教育集会所			
吉田	6	吉田公民館	B	日栄小学校	35-2071
	7	正法寺			
日栄	8	日栄草の根集会所	C	豊日中学校	35-2004
大町	9	大町教育集会所			
高野瀬	10	高野瀬憩いの里公民館			
八目	11	八目公民館			
杉	12	杉草の根集会所			
上枝	13	しらふじの館	D	町民体育館	35-2550
下枝	14	下枝草の根ハウス			
沢	15	沢公民館	E	豊栄のさと	35-8010
四十九院	16	ふれあい49公民館			
雨降野	17	雨降野多目的集会所			
八町	18	八町公民館			

指定避難所は災害により被災した住民が自宅等で生活できない場合に自宅等が復旧するまでの間生活する場所です。建物が浸水した場合は2階以上の階を使用します。一時避難所が浸水した場合は広域避難場所を使用することがあります。

凡例

- 1 指定緊急避難場所
- 1 指定避難所
- 1 福祉避難所
- 地下道(アンダーパス)
- 役場
- 警察
- 病院
- 水位観測所
- 家屋倒壊等氾濫想定区域
- 浸水継続時間の長い区域
- 町界
- 国道
- 県道
- JR線
- 近江鉄道

浸水の深さの目安



この地図は 11～16 ページまでの3図面を重ね合わせて、最大の浸水深を表示したものです。

雨の降り方によっては本マップに示されていない場所でも浸水する可能性や、示されている以上の浸水深となる可能性がありますので注意してください。